



REGIONE SICILIANA
Assessorato Regionale
del Territorio e dell'Ambiente

DIPARTIMENTO REGIONALE DELL'AMBIENTE
 Servizio 3 "Assetto del territorio e difesa del suolo"

Previsione di aggiornamento del Piano Stralcio
di Bacino per l'assetto idrogeologico (P.A.I.)

(Art. 1 D.L. 180/98 convertito con modifiche con la L. 267/98 e ss. mm. ii.)

Bacino Idrografico del F. Simeto (094)







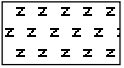


CARTA DEI DISSESTI

Stralcio delle CTR 612150
 Scala 1 : 7.000







COMUNE DI MALETTO

Legenda

TIPOLOGIA

-  Crollo e/o ribaltamento
-  Colamento rapido
-  Scorrimento
-  Frana complessa
-  Colamento lento
-  Area a franosità diffusa
-  Deformazione superficiale lenta
-  Calanco
-  Dissesti conseguenti ad erosione accelerata

STATO DI ATTIVITÀ

-  Attivo
-  Inattivo
-  Quiescente
-  Stabilizzato artificialmente o naturalmente
-  Limite bacino idrografico
-  Limite area intermedia lago di Maletto

Anno 2013

