






**PIANO COMUNALE DI PROTEZIONE CIVILE**

TAVOLA N° 4 CARTA DELLA PERICOLOSITA' SISMICA DEL CENTRO ABITATO

**LEGENDA**

-  PERICOLOSITA' ALTA
-  PERICOLOSITA' MEDIA
-  PERICOLOSITA' BASSA

